



Č.	Datum	Popis	Vypracoval	Schválil
REVIZE				

Souřadnicový systém S-JTSK, Výškový systém Bpv

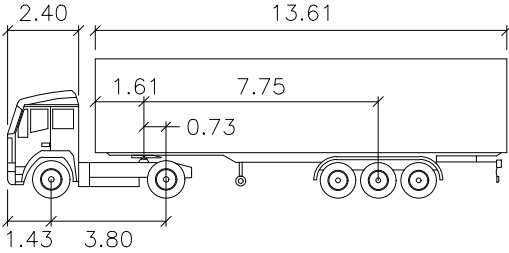
Objednatel:	 KRAJSKÁ SPRÁVA A ÚDRŽBA SILNIC STŘEDOČESKÉHO KRAJE ZBOROVSKÁ 81/11, 150 21 PRAHA 5 - SMÍCHOV
-------------	---

Zhotovitel:	<p>Společnost BIM SAS4S Vedoucí společník SAGASTA s.r.o. Novodvorská 1010/14 142 00 Praha 4 Lhotka</p>				
					

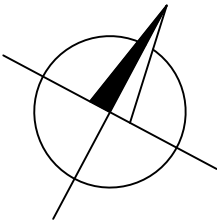
Navrhl/vypracoval:	Zodpovědný projektant:	 4roads s.r.o. Slunná 541/27 162 00 Praha 6 IČ: 06327354
Jiří Černý	Ing. Karel Fazekas, Ph.D.	
Technická kontrola:	Hlavní inženýr projektu:	
Ing. Pavel Paška	Ing. Karel Fazekas, Ph.D.	

Kraj:	Středočeský	Čís.sm.obj.:	S-3681/00066001/2020
Katastrální území:	Buštěhrad	Čís.akce:	20074
Stavba:	III/00715, III/00718, III/00719 Buštěhrad, průtah - PD	Datum:	02/2024
Část:		Formát:	A4
Příloha:		Měřítko:	1:500
		Stupeň:	Číslo kopie:
	SITUAČNÍ VÝKRESY	PDPS	
	SITUACE VLEČNÝCH KŘIVEK	Číslo přílohy:	C.6

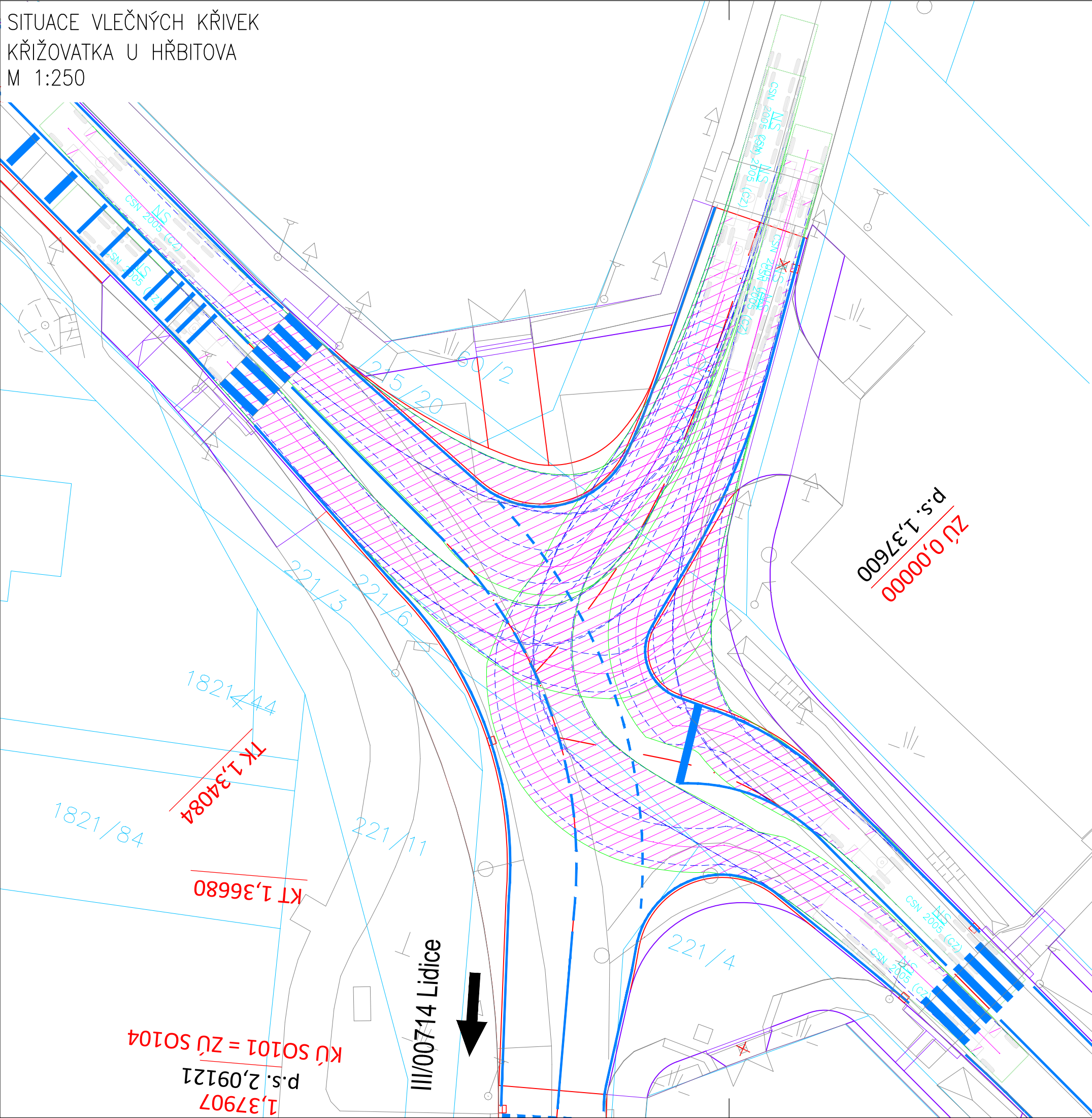
SITUACE VLEČNÝCH KŘIVEK
KŘIŽOVATKA U HŘBITOVA
M 1:250



NS	metry		
Tahač šířka	: 2.50	Čas plného rejdu	: 6.0
Šířka tažené části	: 2.50	Úhel řízení	: 39.1
Tahač rozchod	: 2.50	Úhel kloubu	: 70.0
Tažená část rozchod	: 2.50		



- Legenda:
- OSA KOMUNIKACE
 - HRANY KOMUNIKACE
 - HRANICE POZEMKŮ DLE KN
 - HRANICE SOUVIS. AKCE
 - ZAMĚŘENÍ STÁV. STAVU
 - VODOROVNÉ DOPRAVNÍ ZN.
 - VLEČNÉ KŘIVKY



1,37907
p.s. 2,09121
KÚ SO101 = ZÚ SO104

KT 1,36680

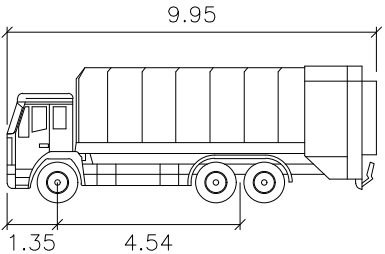
TK 1,34084

ZÚ 0,000000
p.s. 1,37600

III/00714 Lidice

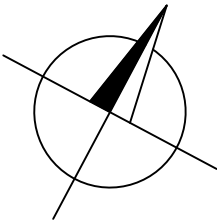
III/00715 Čičovice

SITUACE VLEČNÝCH KŘIVEK
REVOLUČNÍ x PALACKÉHO x OTY PAVLA
1:250



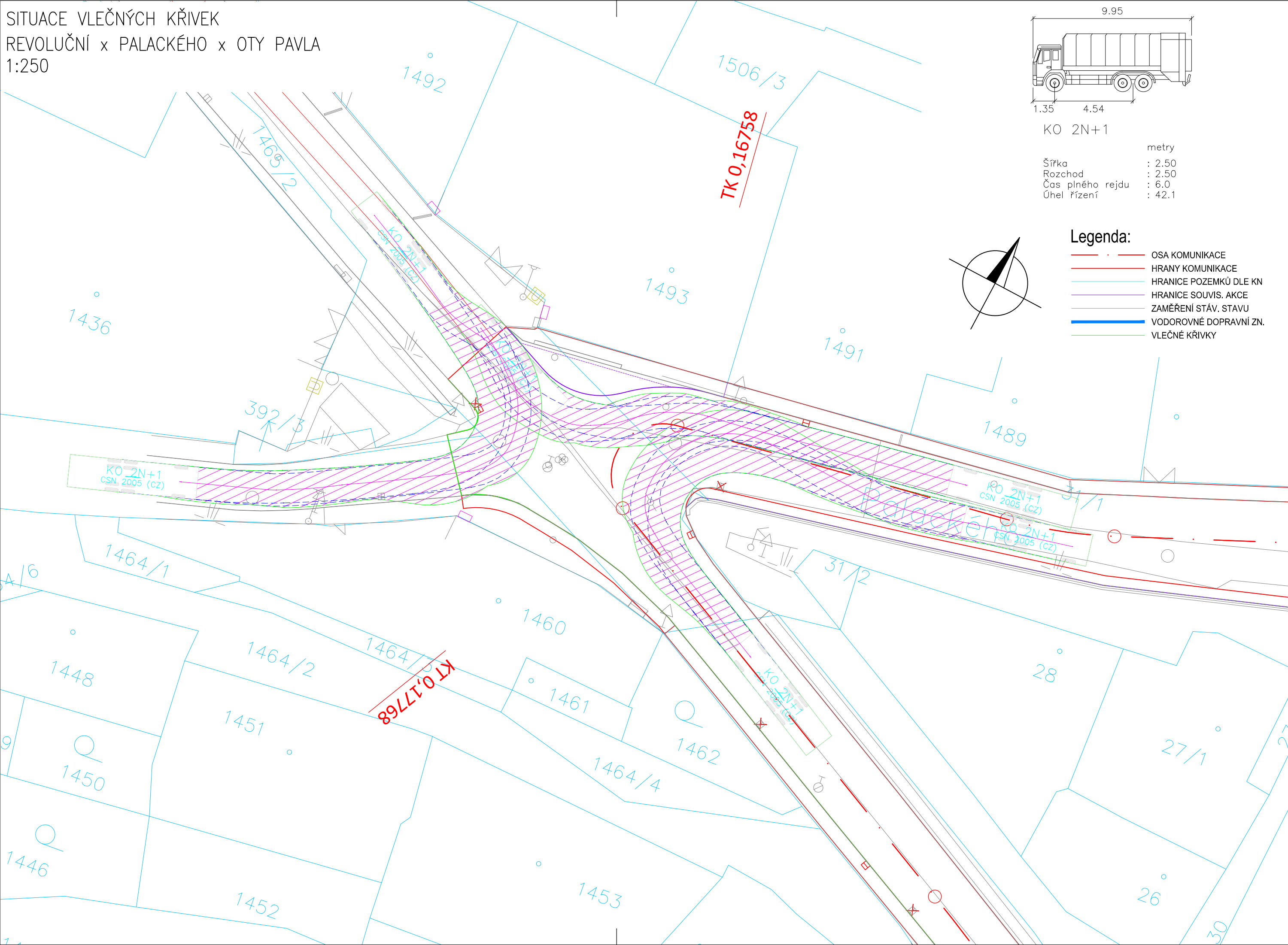
KO 2N+1

	metry
Šířka	: 2.50
Rozchod	: 2.50
Čas plného rejdu	: 6.0
Úhel řízení	: 42.1

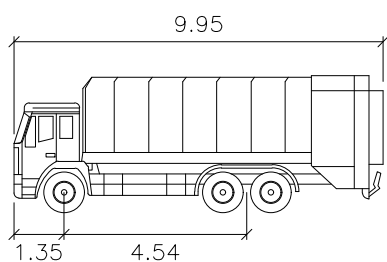
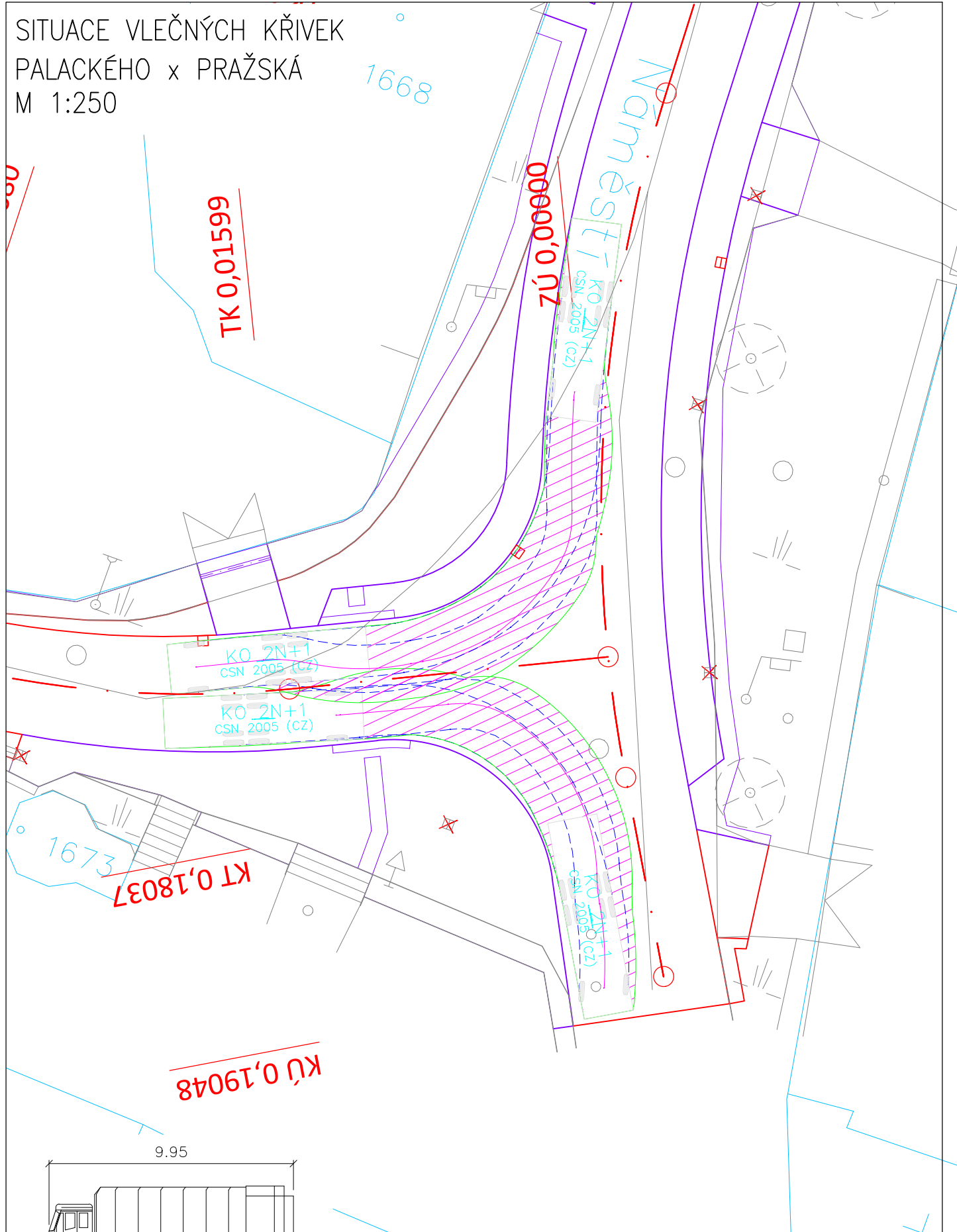


Legenda:

- OSA KOMUNIKACE
- HRANY KOMUNIKACE
- HRANICE POZEMKŮ DLE KN
- HRANICE SOUVIS. AKCE
- ZAMĚŘENÍ STÁV. STAVU
- VODOROVNĚ DOPRAVNÍ ZN.
- VLEČNÉ KŘIVKY

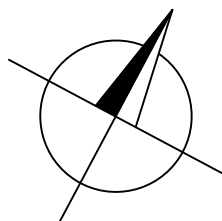


SITUACE VLEČNÝCH KŘIVEK PALACKÉHO x PRAŽSKÁ M 1:250



KO 2N+1

	metry
Šířka	: 2.50
Rozchod	: 2.50
Čas plného rejdu	: 6.0
Úhel řízení	: 42.1



Legenda:

- . — OSA KOMUNIKACE
- HRANY KOMUNIKACE
- HRANICE POZEMKŮ DLE KN
- HRANICE SOUVIS. AKCE
- ZAMĚŘENÍ STÁV. STAVU
- VODOROVNÉ DOPRAVNÍ ZN.
- VLEČNÉ KŘIVKY